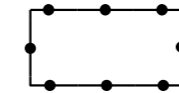



PLANGEBIED

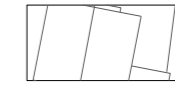


PLANGEBIED

VERKLARINGEN



bestemmingsgrens



ondergrond

BESTEMMINGEN


bestemmingen

ART. 3



Maatschappelijk

ART. 4



Verkeer - Verblijfsgebied

ART. 5



Wonen

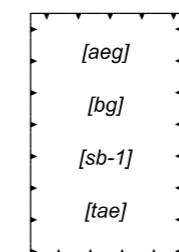
AANDUIDINGEN

bouwvlak



bouwvlak

bouwaanduidingen



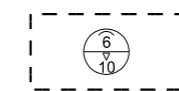
aaneengebouwd

bijgebouwen

specifieke bouwaanduiding - 1


twee-aaneen

maatvoering




maximum goothoogte (m), maximum bouwhoogte (m)

figuur



gevellijn



Schoenaker 10 Postbus 16

GEMEENTE WAALWIJK

Bestemmingsplan Benedenkerkstraat 2b

PLANSTATUS
ontwerp

verbeelding

PLANNUMMER
NL.IMRO.0867.bpWSbenedenkerk2b-on01

SCHAAL
1:1000

DATUM
15-03-2016

**buro
WAAL
BRUG**

6640 AD Beuningen

telefoon: 024 - 675 23 56

email: info@burowaalbrug.nl

www.burowaalbrug.nl

