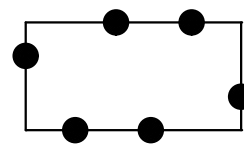


Plangebied



Bestemmingsplan Oudestraat Sprang-Capelle

Bestemming



Wonen

Aanduidingen (bouwvlak)



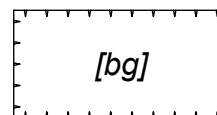
bouwvlak

(figuur)




geveelijn


(bouwaanduidingen)



bijgebouwen

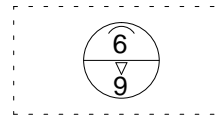


vrijstaand

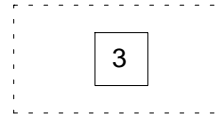


twee-aaneen

(maatvoeringen)

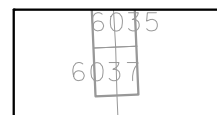


maximum goothoogte (m), maximum bouwhoogte (m)



maximum aantal wooneenheden

Verklaring (ondergrond)



grootschalige basis- en kadastrale kaart

Compositie 5
stedenbouw bv

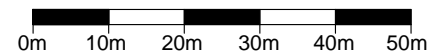
Compositie 5 stedenbouw bv
Boschstraat 35-37
4811 GB Breda
telefoon 076-5225262
e-mail info@c5s.nl
website www.c5s.nl

Bestemmingsplan 'Oudestraat Sprang-Capelle'

Gemeente Waalwijk



Schaal : 1:500
Papierformaat: A3



Opdrachtgever : Stichting Casade
Projectnummer : 142198
Gemeente : Waalwijk
Id./nr. : NL.IMRO.0867.bpWWOudestraat-ON01
Getekend : 14-03-2016 M.v.B.
Status : Ontwerp