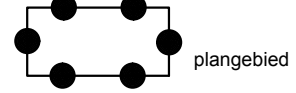


**Legenda
Plangebied**



plangebied

**Bestemmingen
enkelbestemmingen**



GD

Gemengd

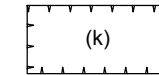


G

Groen


**Aanduidingen
functieaanduidingen**

functieaanduidingen



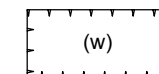
(k)

kantoor



(sw-wgb)


specifieke vorm van wonen - woongebouw



(w)

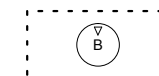
wonen

bouwwvlak



bouwwvlak

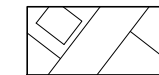
maatvoeringsaanduidingen



V
B

maximum bouwhoogte (m)

Verklaringen



ondergrond

BESTEMMINGSPLAN HOOGIENDE 35-39

Gemeente Waalwijk

NL.IMRO.0867.bppwhoogeinde35i39-VAS1

schaal: 1:1000

formaat: A3

concept: 13-04-2015 / JL

voorontwerp: / tekenaar

ontwerp: 03-07-2015 / SH

vastgesteld: 04-02-2016 / SH

projectnr. BRO: 211x07661

projectnr. VWP: 15BROBO028

bestandsnaam: 15BROBO028-003.dwg



Boscheweg 107
Postbus 4
5282 WV Boxtel
T 0411 850 400

www.bro.nl
info@bro.nl
F 0411 850 401

verbeelding: Viewpoint ©
www.viewpoint.nl

