

Dit document bevat rekenresultaten van AERIUS Calculator. Het betreft de hoogst berekende stikstofbijdragen per stikstofgevoelig Natura 2000-gebied, op basis van rekenpunten die overlappen met habitattypen en/of leefgebieden die aangewezen zijn in het kader van de Wet natuurbescherming, gekoppeld aan een aangewezen soort, of nog onbekend maar mogelijk wel relevant.

De berekening op basis van stikstofemissies gaat uit van de componenten ammoniak (NH₃) en/of stikstofoxide (NO_x).

Wilt u verder rekenen of gegevens wijzigen? Importeer de pdf dan in Calculator. Voor meer toelichting verwijzen wij u naar de website www.aerius.nl.

Berekening Toekomstige gebruiksfase

- ▶ Kenmerken
- ▶ Samenvatting emissies
- ▶ Depositieresultaten
- ▶ Gedetailleerde emissiegegevens

Verdere toelichting over deze PDF kunt u vinden in een bijbehorende leeswijzer. Deze leeswijzer en overige documentatie is te raadplegen via:
<https://www.aerius.nl/handleidingen-en-leeswijzers>.

AERIUS CALCULATOR

Contact

Rechtspersoon	Inrichtingslocatie
AGEL Adviseurs	Schotse Hooglandersstraat 17, 5165 AC Waspik

Activiteit

Omschrijving	AERIUS kenmerk	
Schotse Hooglandersstraat 17	RNh2nTspjAt1	
Datum berekening	Rekenjaar	Rekenconfiguratie
21 mei 2021, 14:12	2021	Berekend voor natuurgebieden

Totale emissie

	Situatie 1
NOx	< 1 kg/j
NH ₃	< 1 kg/j

Resultaten

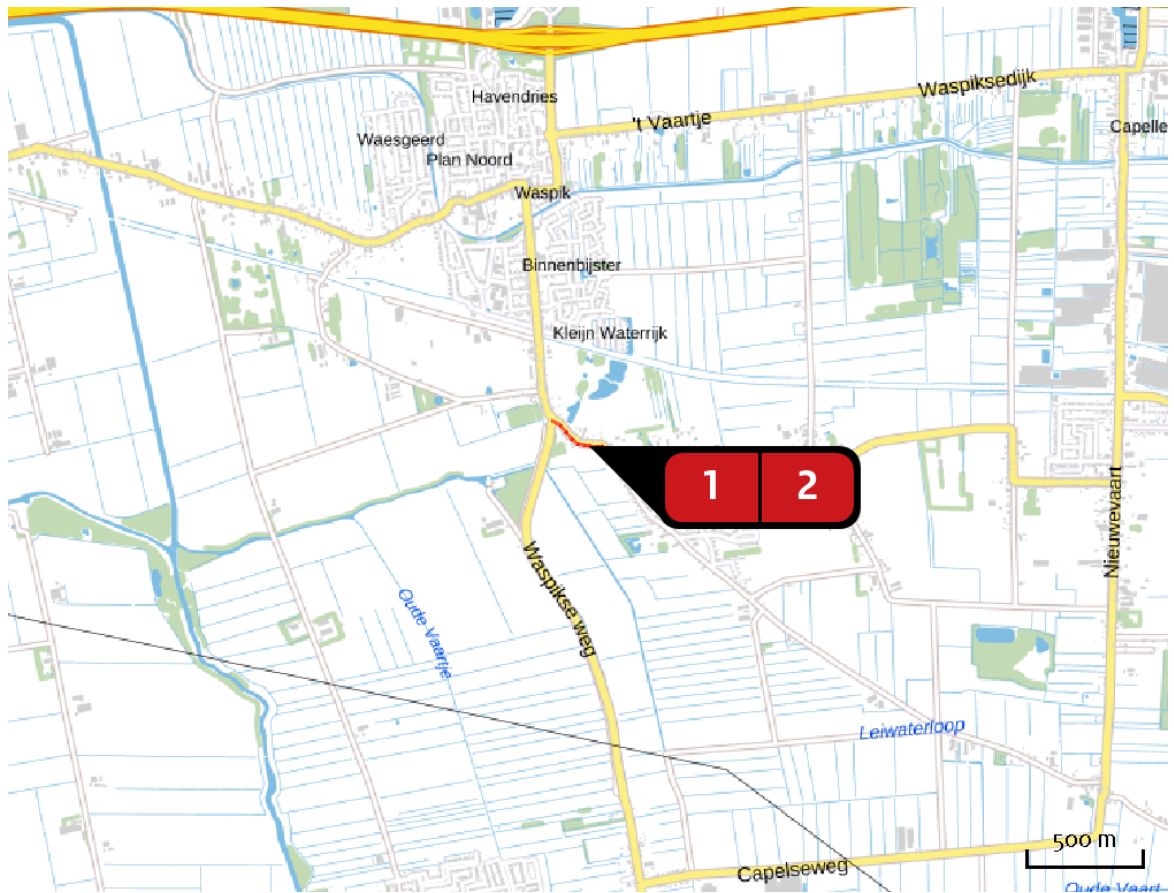
Hectare met
hoogste bijdrage
(mol/ha/j)

Natuurgebied
Uw berekening heeft geen depositieresultaten opgeleverd boven 0,00 mol/ha/jr.

Toelichting

ontwikkeling 1 woning (gebruiksfase)

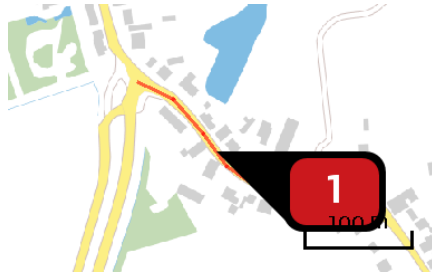
Locatie
Toekomstige
gebruiksfase



Emissie
Toekomstige
gebruiksfase

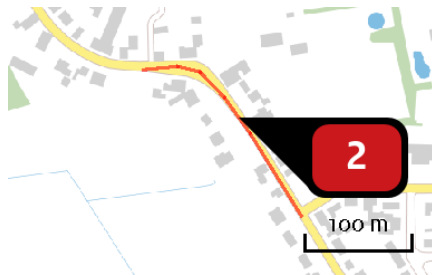
Bron Sector		Emissie NH ₃	Emissie NO _x
1	verkeer bewoners (west) Wegverkeer Binnen bebouwde kom	< 1 kg/j	< 1 kg/j
2	verkeer bewoners (oost) Wegverkeer Binnen bebouwde kom	< 1 kg/j	< 1 kg/j

Emissie
(per bron)
Toekomstige
gebruiksfase



Naam: verkeer bewoners (west)
 Locatie (X,Y): 124740, 409971
 NOx: < 1 kg/j
 NH3: < 1 kg/j

Soort	Voertuig	Aantal voertuigen	Stof	Emissie
Standaard	Licht verkeer	4,5 / etmaal	NOx NH3	< 1 kg/j < 1 kg/j



Naam: verkeer bewoners (oost)
 Locatie (X,Y): 124917, 409884
 NOx: < 1 kg/j
 NH3: < 1 kg/j

Soort	Voertuig	Aantal voertuigen	Stof	Emissie
Standaard	Licht verkeer	4,5 / etmaal	NOx NH3	< 1 kg/j < 1 kg/j

Disclaimer

Hoewel verstrekte gegevens kunnen dienen ter onderbouwing van een vergunningaanvraag, kunnen er geen rechten aan worden ontleend. De eigenaar van AERIUS aanvaardt geen aansprakelijkheid voor de inhoud van de door de gebruiker aangeboden informatie. Bovenstaande gegevens zijn enkel bruikbaar tot er een nieuwe versie van AERIUS beschikbaar is. AERIUS is een geregistreerd handelsmerk in Europa. Alle rechten die niet expliciet worden verleend, zijn voorbehouden.

Rekenbasis

Deze berekening is tot stand gekomen op basis van:

AERIUS versie 2020_20210209_2f032ce1a2

Database versie 2020_20210209_2f032ce1a2

Voor meer informatie over de gebruikte methodiek en data zie:

<https://www.aerius.nl/nl/factsheets/release/aerius-calculator-2020>