

**Legenda**

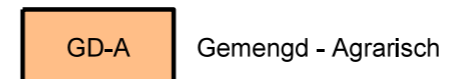


Plangebied

**Bestemmingen**



GD Gemengd



GD-A Gemengd - Agrarisch

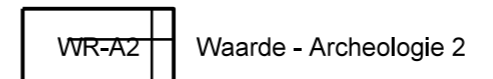


GD-B Gemengd - Bedrijf

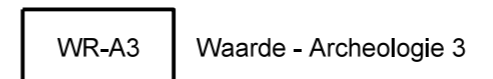


W Wonen

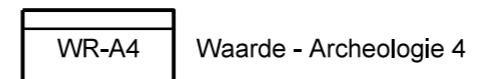
**Dubbelbestemmingen**



WR-A2 Waarde - Archeologie 2

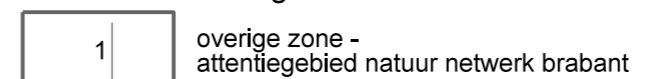


WR-A3 Waarde - Archeologie 3



WR-A4 Waarde - Archeologie 4

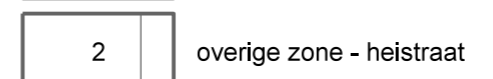
**Gebiedsaanduidingen**



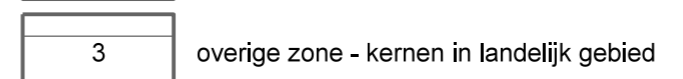
1 overige zone - attentiegebied natuur netwerk brabant



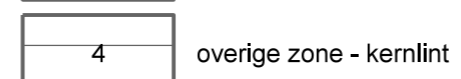
1 overige zone - dorpslint



2 overige zone - heistraat



3 overige zone - kernen in landelijk gebied



4 overige zone - kernlint



5 overige zone - landelijk lint

**Functieaanduidingen**



(b) bedrijf



(sa-oab) specifieke vorm van agrarisch - overig agrarisch bedrijf



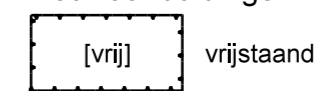
(sb-aba) specifieke vorm van bedrijf - aanvullende bedrijfsactiviteit

**Bouwvlak**



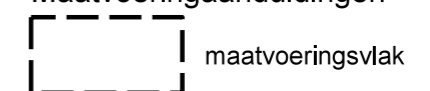
bouwvlak

**Bouwaanduidingen**

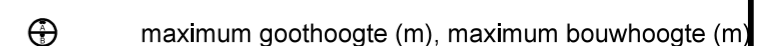


[vrij] vrijstaand

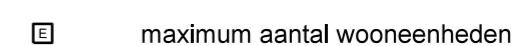
**Maatvoeringaanduidingen**



maatvoeringsvlak



⊕ maximum goothoogte (m), maximum bouwhoogte (m)



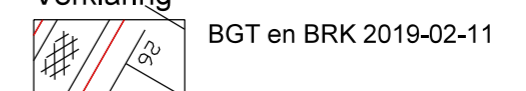
⊞ maximum aantal wooneenheden

**Figuren**



----- gevellijn

**Verklaring**



Verklaring BGT en BRK 2019-02-11

Gemeente Waalwijk

**Gemengd gebied herziening 1**

datum:	30-04-2021
schaal:	1 : 500 (A3)
status:	ontwerp
projectnr.:	P000126
gezien:	JP
NL.IMRO.0867.bpWWgemengdgbherz1-ON01	

**BügelHajema**  
Ruimte voor de leefomgeving

BügelHajema Adviseurs bv, Bureau voor Ruimtelijke Ordening en Milieu BNSP  
T 0592 316 206 E assen@bugelhajema.nl W www.bugelhajema.nl