BIJLAGE CDO STADSENTREE WAALWIJK

GRAFISCHE PLANKAART, OOGHOOGTEPERSPECTIEVEN EN 3D VOGELVLUCHTBEELDEN

11 NOVEMBER 2021

Colofon

Titel document:
Bijlage CDO Stadsentree Waalwijk

Datum:
11 november 2021

Status:
Concept DO (ten noorden van Winterdijk)
VO (ten zuiden van Winterdijk

Opdrachtgever:

Gemeente Waalwijk
t.a.v. Martin van Rossum
Postbus 10150
5140 GB Waalwijk
mvanrossum@waalwijk.nl

Auteur/Adviseur

Burobol
Postbus 1096
5200 BC 's-Hertogenbosch
073-8510633
info@burobol.nl

Inhoudsopgave

Overzichtskaarten
Overzichtskaart 1:800 4
Overzichtskaart Zuid 1:400 5
Overzichtskaart Noord 1:400 6

Visualisaties
1: Grotestraat richting Winterdijk 8
2: Winterdijk richting Grotestraat 9
3: Nieuwe brug richting Taxandriaweg 10
4: Taxandriaweg richting nieuwe brug 11

Vogelvluchten
1: Taxandriaweg richting Winterdijk 12
2: Winterdijk richting Grotestraat 13
3: Grotestraat richting Winterdijk 14
4: Winterdijk richting Taxandriaweg 15

Routing van Taxandriaweg naar Raadhuisplein 16

Overzichtskaart 1:800

Overzichtskaart Zuid 1:400

Overzichtskaart Noord 1:400

Visualisatie 1: Grotestraat richting Winterdijk

Visualisatie 2: Winterdijk richting Grotestraat

Visualisatie 3: Nieuwe brug richting Taxandriaweg

Visualisatie 4: Taxandriaweg richting nieuwe brug

Vogelvlucht 1: Taxandriaweg richting Winterdijk



Vogelvlucht 2: Winterdijk richting Grotestraat



Vogelvlucht 3: Grotestraat richting Winterdijk

Vogelvlucht 4: Winterdijk richting Taxandriaweg



Routing van Taxandriaweg naar Raadhuisplein





Routing van Taxandriaweg naar Raadhuisplein

Opdrachtgever: Gemeente Waalwijk

Gemeente Waalwijk

Auteur/Adviseur:

burobol
buitenruimte-ontwerp+landschap